MAPA SPECJALNEGO OBSZARU OCHRONY SIEDLISK DOLINA BIEBRZY (PLH200008)

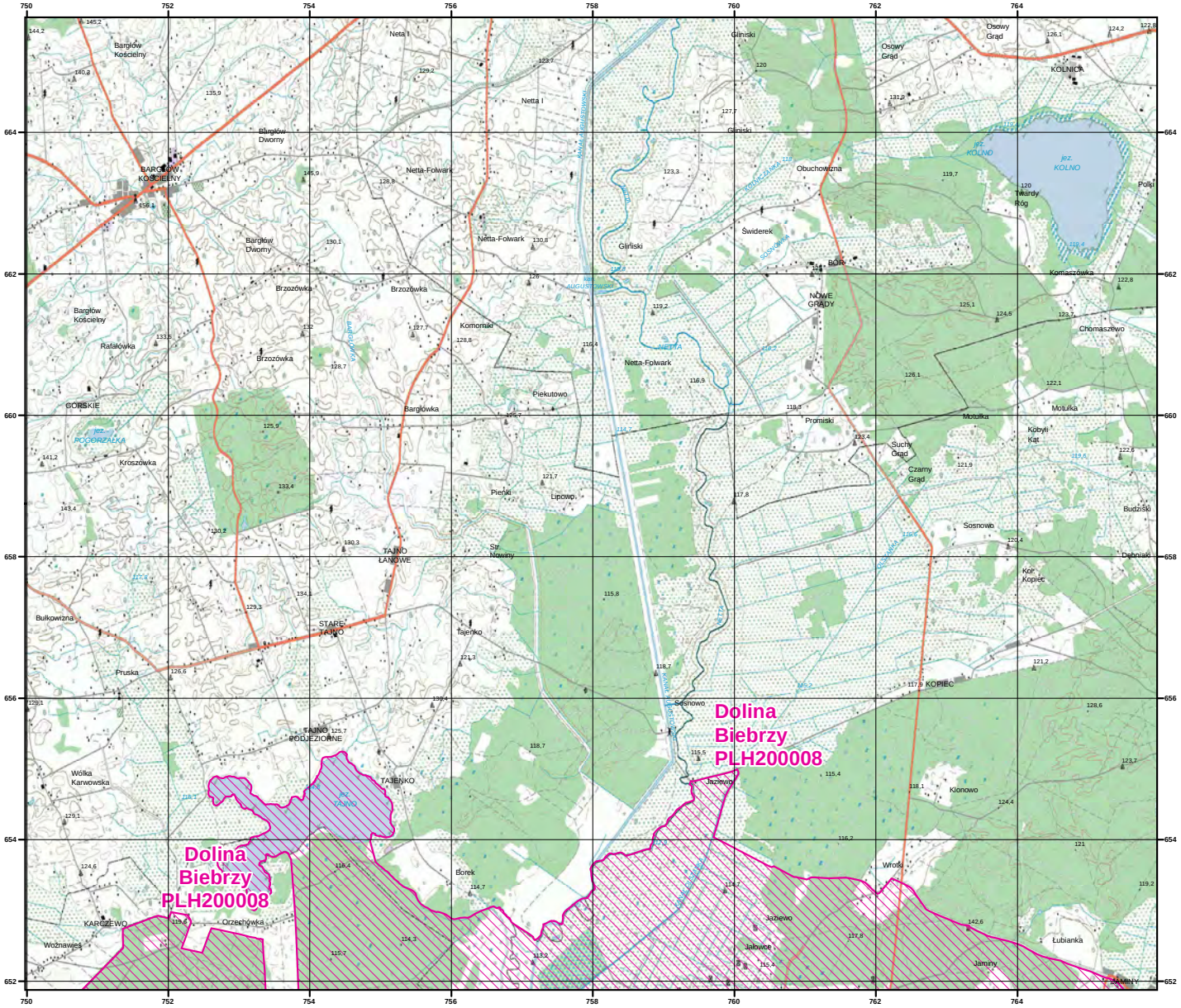

MAPA
SPECJALNEGO
OBSZARU
OCHRONY SIEDLISK

DOLINA BIEBRZY

PLH200008

arkusz 1/15

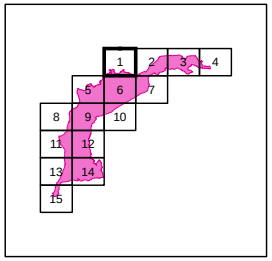

0 0,5 1 2 3 km

specjalny obszar ochrony siedlisk

Układ współrzędnych płaskich prostokątnych: PL-1992

NATURA 2000

GENERALNA DYREKCJA OCHRONY ŚRODOWISKA

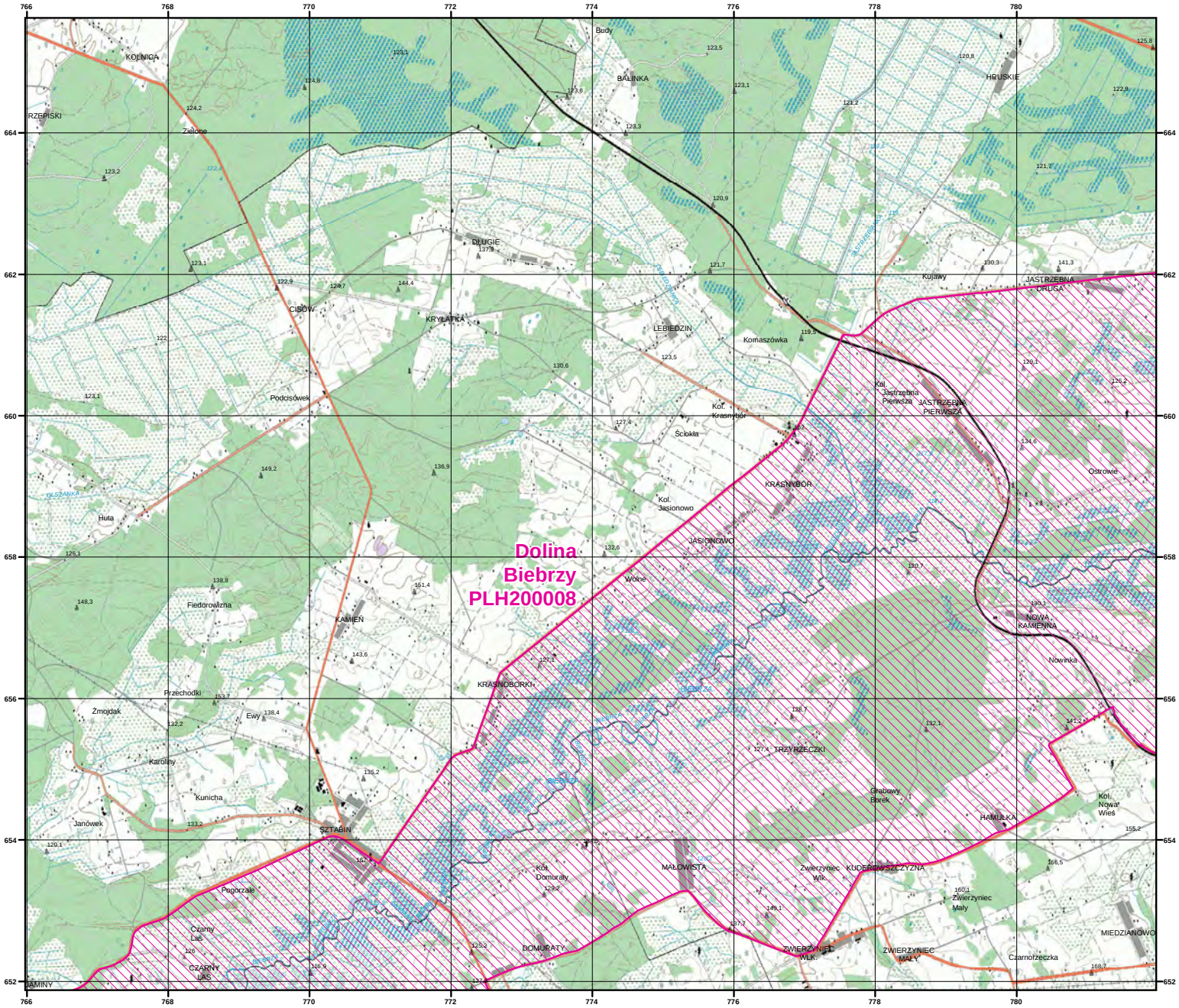

MAPA SPECJALNEGO OBSZARU OCHRONY SIEDLISK

DOLINA BIEBRZY

PLH200008

arkusz 2/15

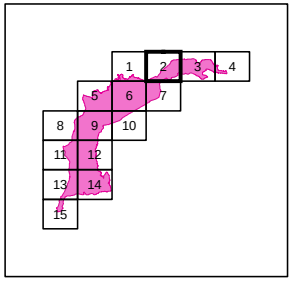

0 0,5 1 2 3 km

specjalny obszar ochrony siedlisk

Układ współrzędnych płaskich prostokątnych: PL-1992

NATURA 2000

GENERALNA DYREKCJA OCHRONY ŚRODOWISKA

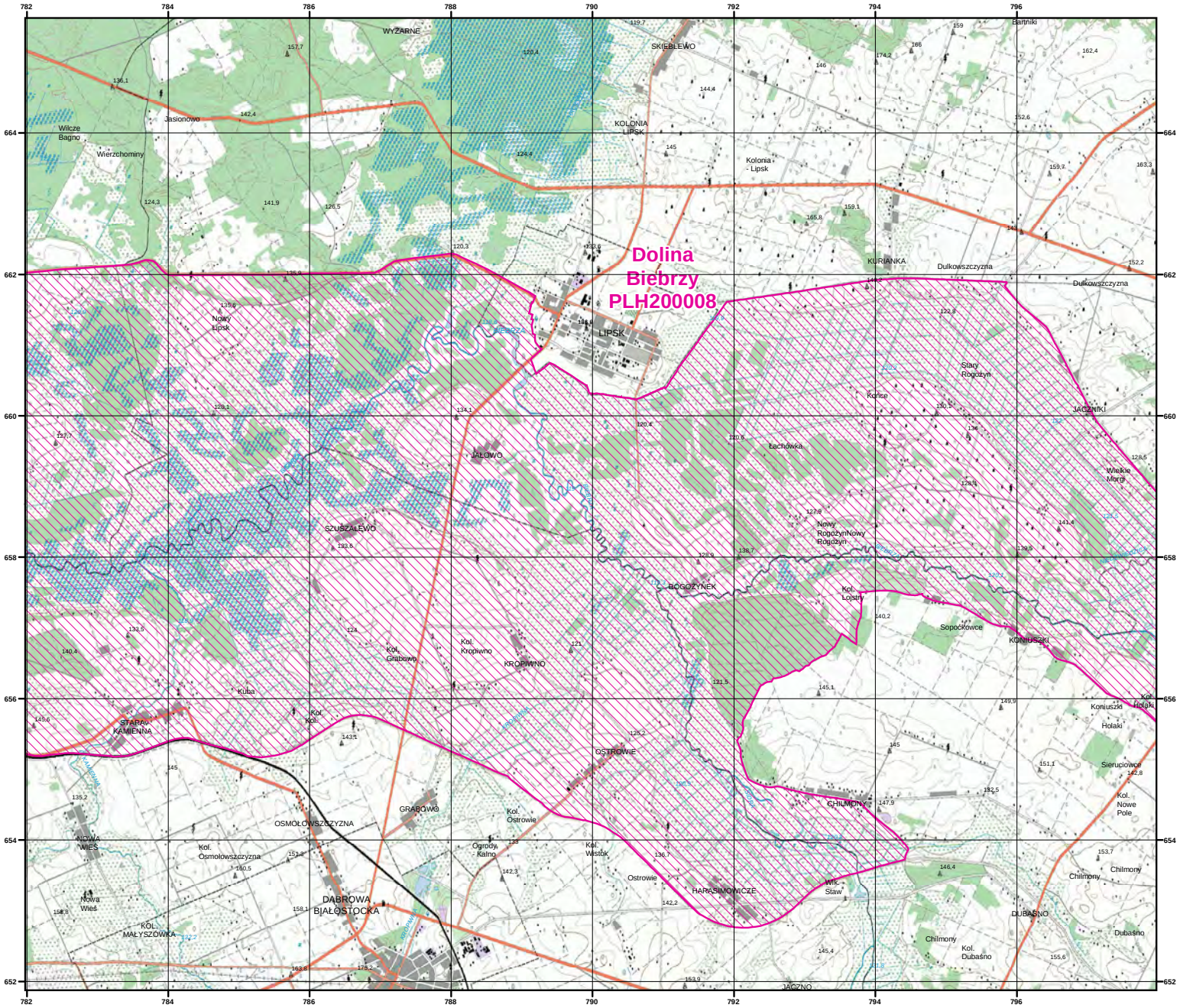

MAPA SPECJALNEGO OBSZARU OCHRONY SIEDLISK

DOLINA BIEBRZY

PLH200008

arkusz 3/15

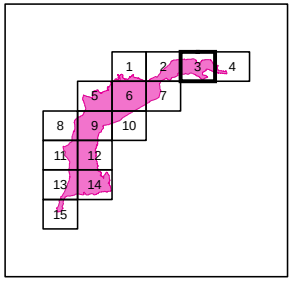

0 0,5 1 2 3 km

specjalny obszar ochrony siedlisk

Układ współrzędnych płaskich prostokątnych: PL-1992

NATURA 2000

GENERALNA DYREKCJA OCHRONY ŚRODOWISKA

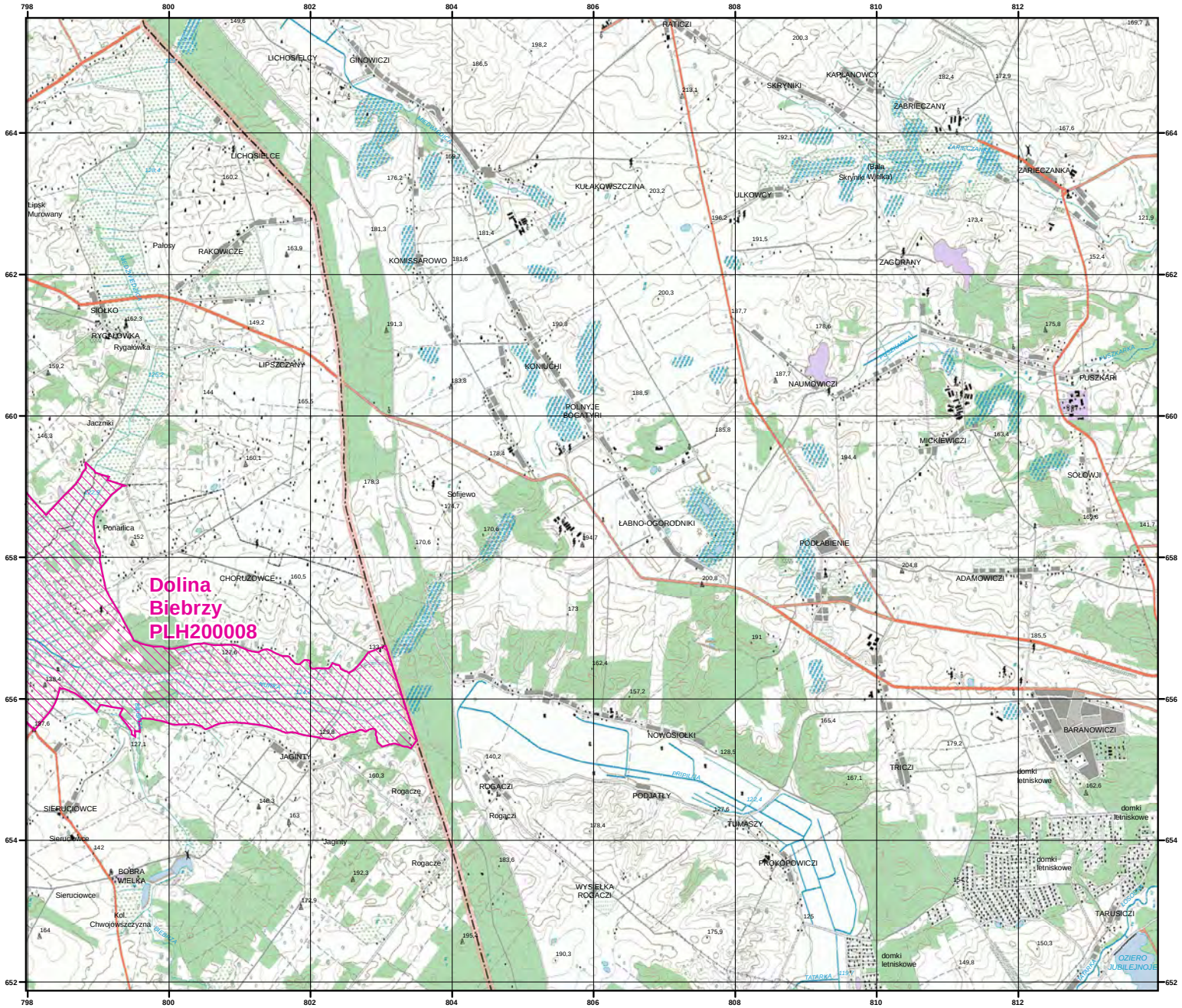

MAPA SPECJALNEGO OBSZARU OCHRONY SIEDLISK

DOLINA BIEBRZY

PLH200008

arkusz 4/15

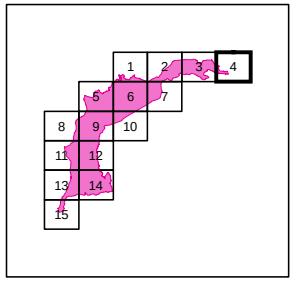

0 0,5 1 2 3 km

specjalny obszar ochrony siedlisk

Układ współrzędnych płaskich prostokątnych: PL-1992

NATURA 2000

GENERALNA DYREKCJA OCHRONY ŚRODOWISKA

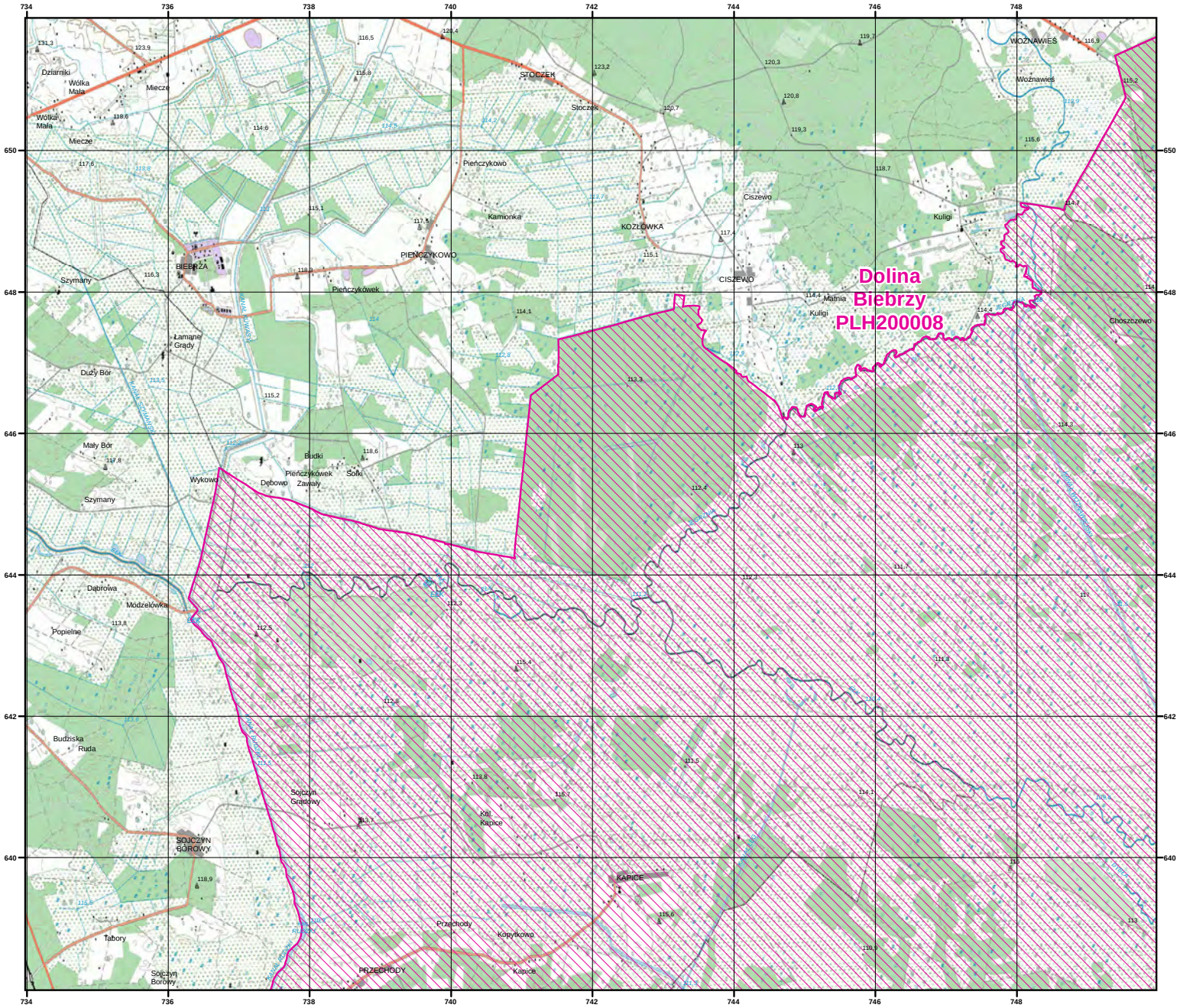

MAPA
SPECJALNEGO
OBSZARU
OCHRONY SIEDLISK

DOLINA BIEBRZY

PLH200008

arkusz 5/15

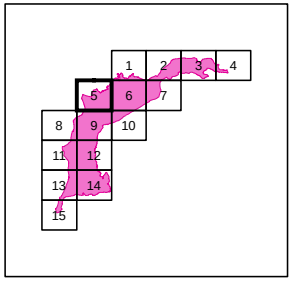

0 0,5 1 2 3 km

specjalny obszar ochrony siedlisk

Układ współrzędnych płaskich prostokątnych: PL-1992

NATURA 2000

GENERALNA DYREKCJA OCHRONY ŚRODOWISKA

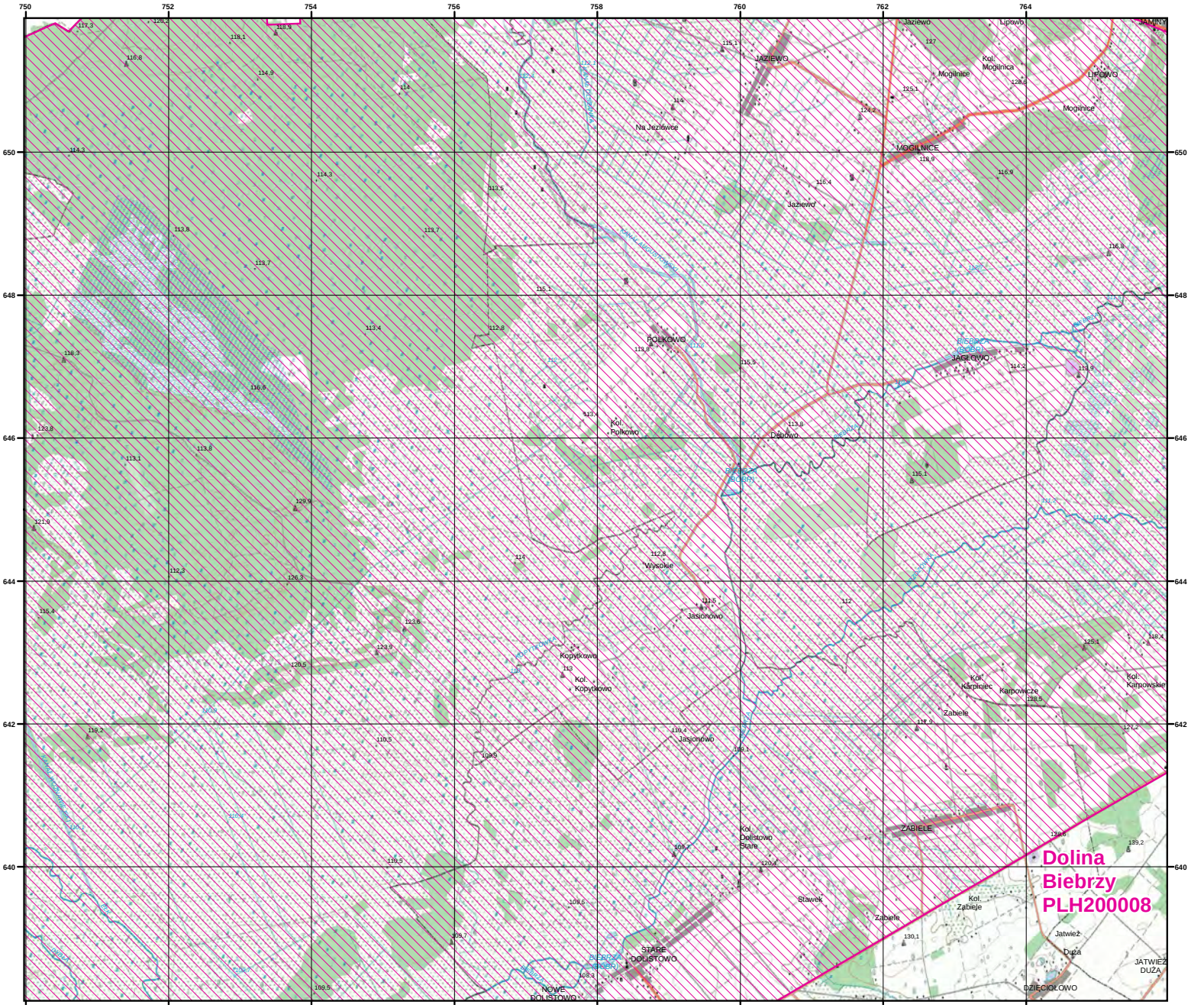

MAPA SPECJALNEGO OBSZARU OCHRONY SIEDLISK

DOLINA BIEBRZY

PLH200008

arkusz 6/15

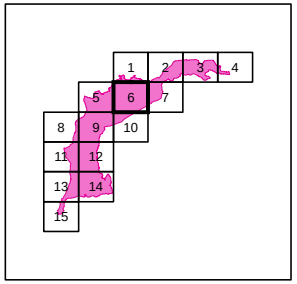

0 0,5 1 2 3 km

specjalny obszar ochrony siedlisk

Układ współrzędnych płaskich prostokątnych: PL-1992

NATURA 2000

GENERALNA DYREKCJA OCHRONY ŚRODOWISKA

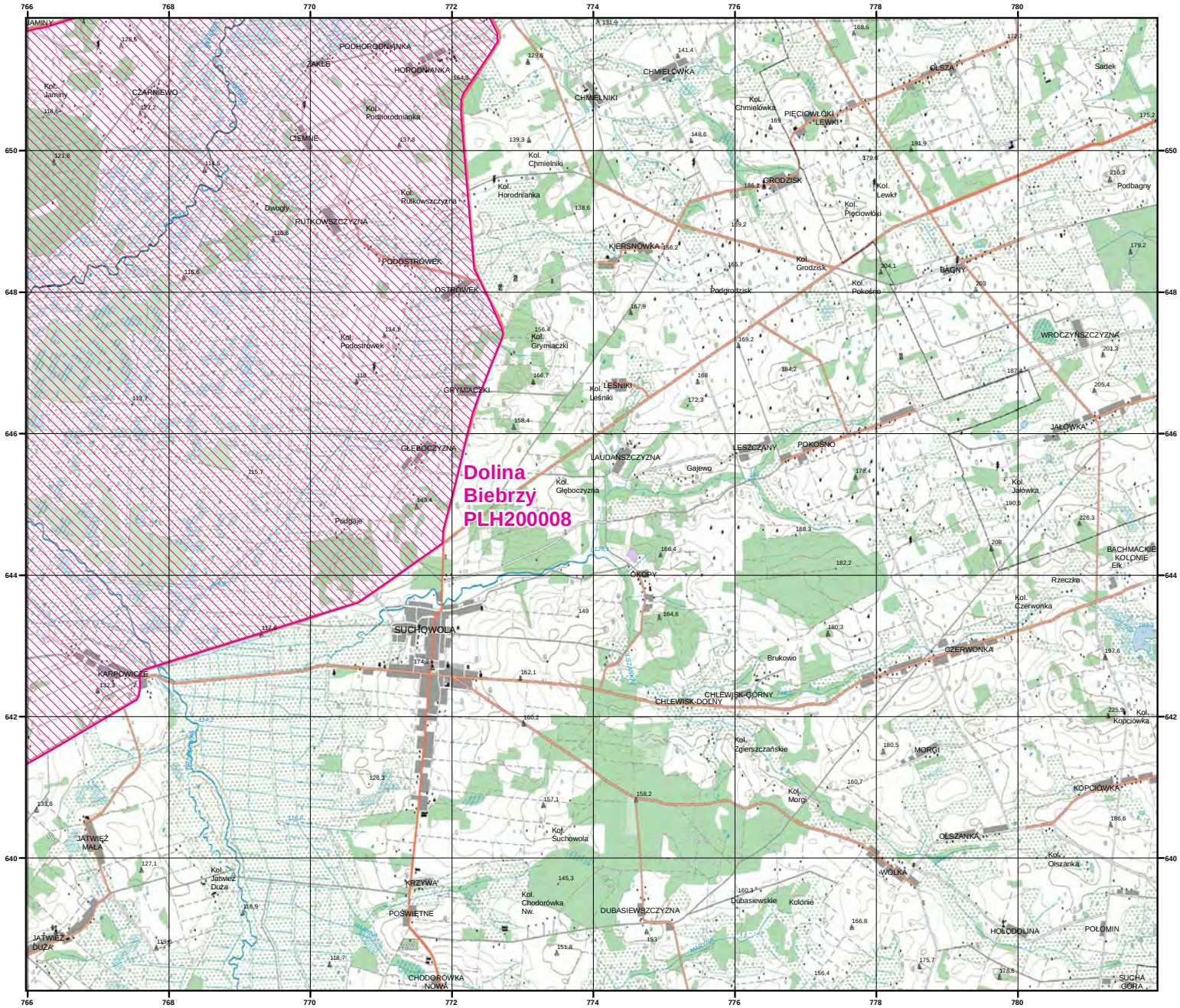

MAPA SPECJALNEGO OBSZARU OCHRONY SIEDLISK

DOLINA BIEBRZY

PLH200008

arkusz 7/15

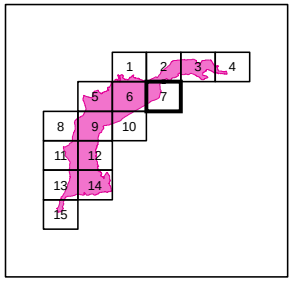

0 0,5 1 2 3 km

specjalny obszar ochrony siedlisk

Układ współrzędnych płaskich prostokątnych: PL-1992

NATURA 2000

GENERALNA DYREKCJA OCHRONY ŚRODOWISKA

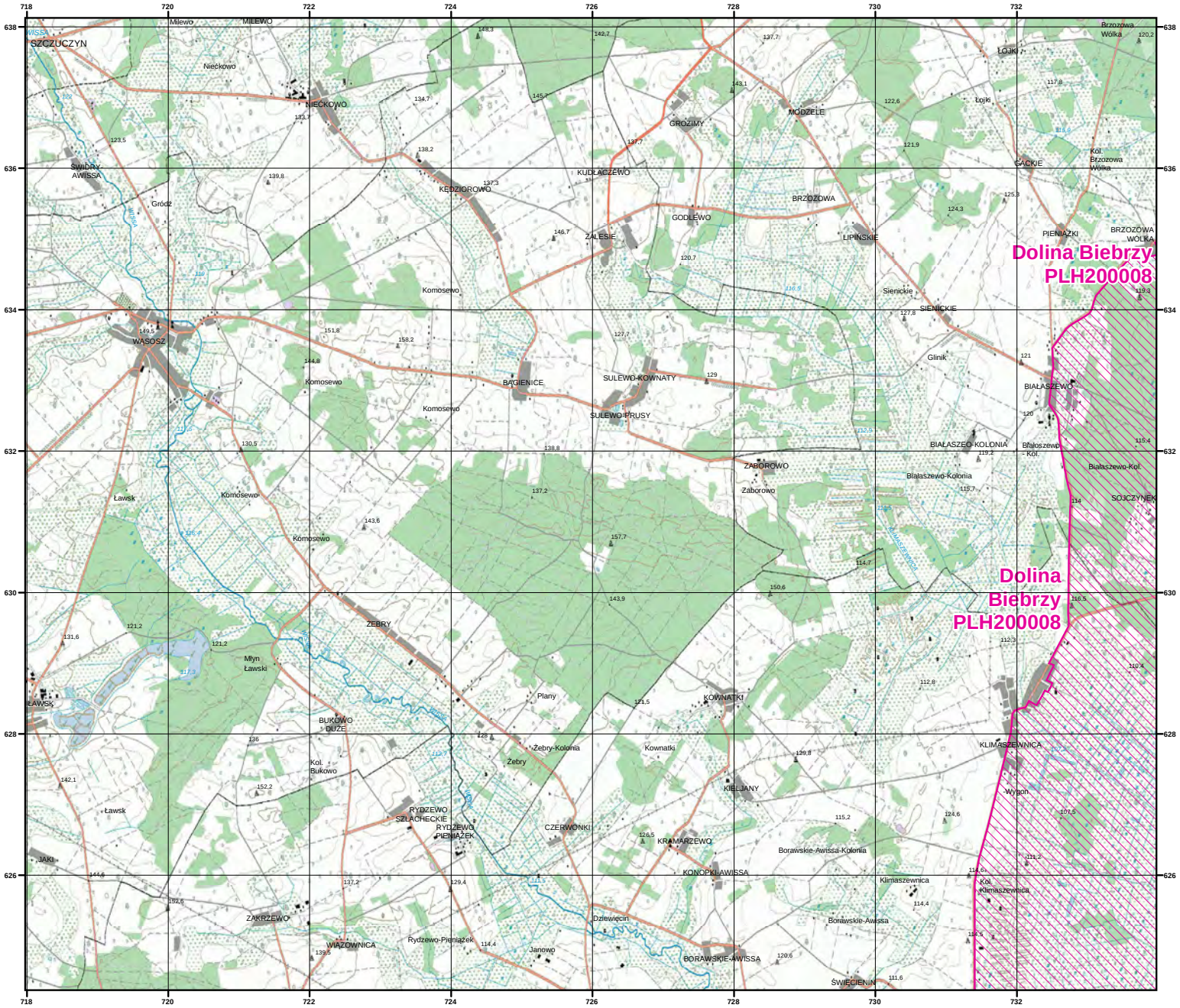

MAPA
SPECJALNEGO
OBSZARU
OCHRONY SIEDLISK

DOLINA BIEBRZY

PLH200008

arkusz 8/15

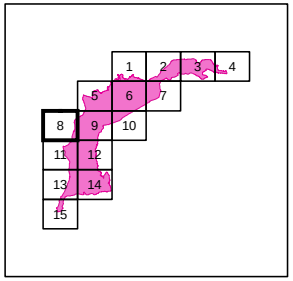

0 0,5 1 2 3 km

specjalny obszar ochrony siedlisk

Układ współrzędnych płaskich prostokątnych: PL-1992

NATURA 2000

GENERALNA DYREKCJA OCHRONY ŚRODOWISKA

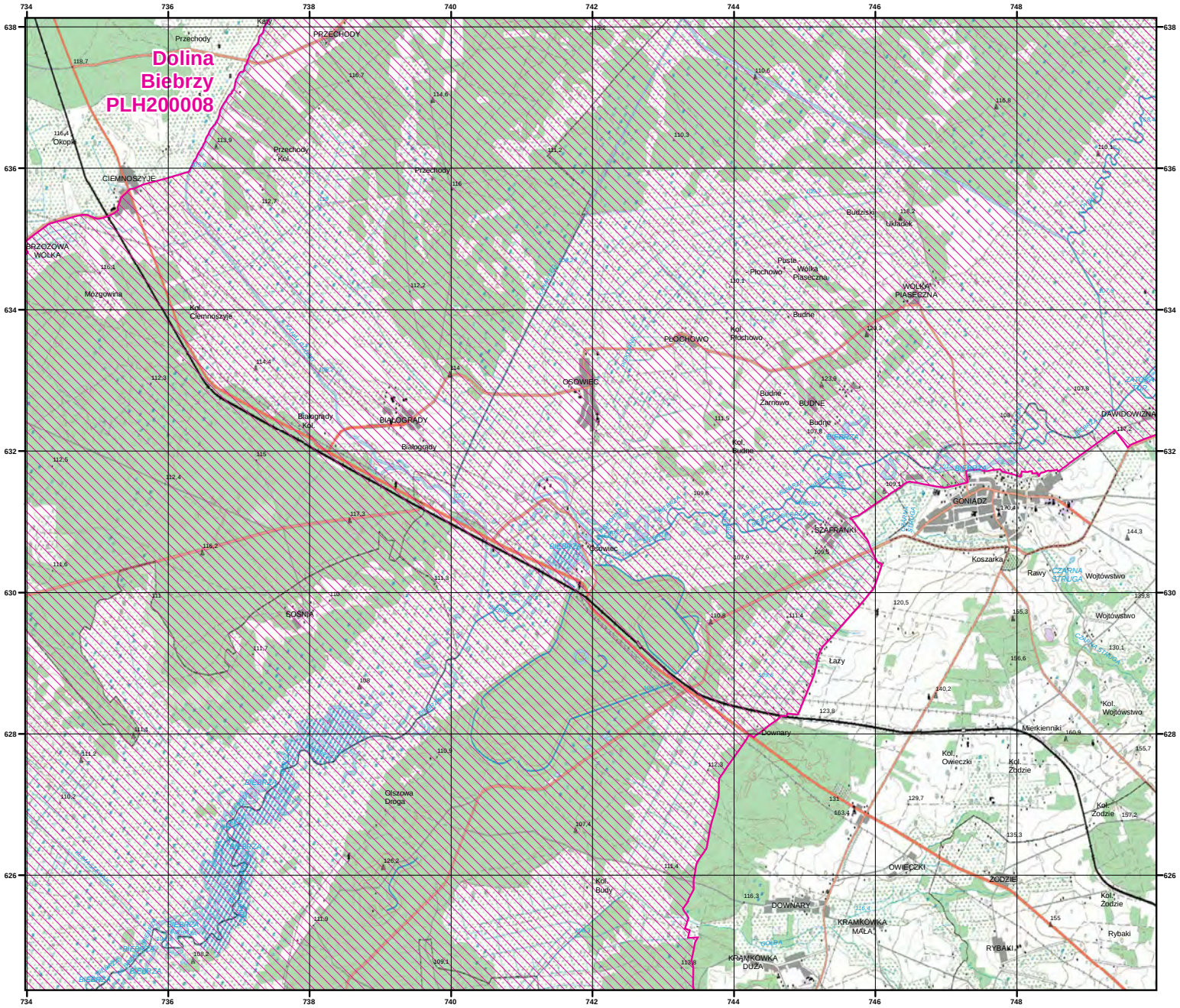

MAPA
SPECJALNEGO
OBSZARU
OCHRONY SIEDLISK

DOLINA BIEBRZY

PLH200008

arkusz 9/15

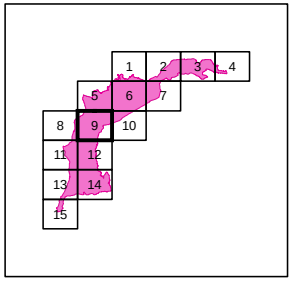

0 0,5 1 2 3 km

specjalny obszar ochrony siedlisk

Układ współrzędnych płaskich prostokątnych: PL-1992

NATURA 2000

GENERALNA DYREKCJA OCHRONY ŚRODOWISKA

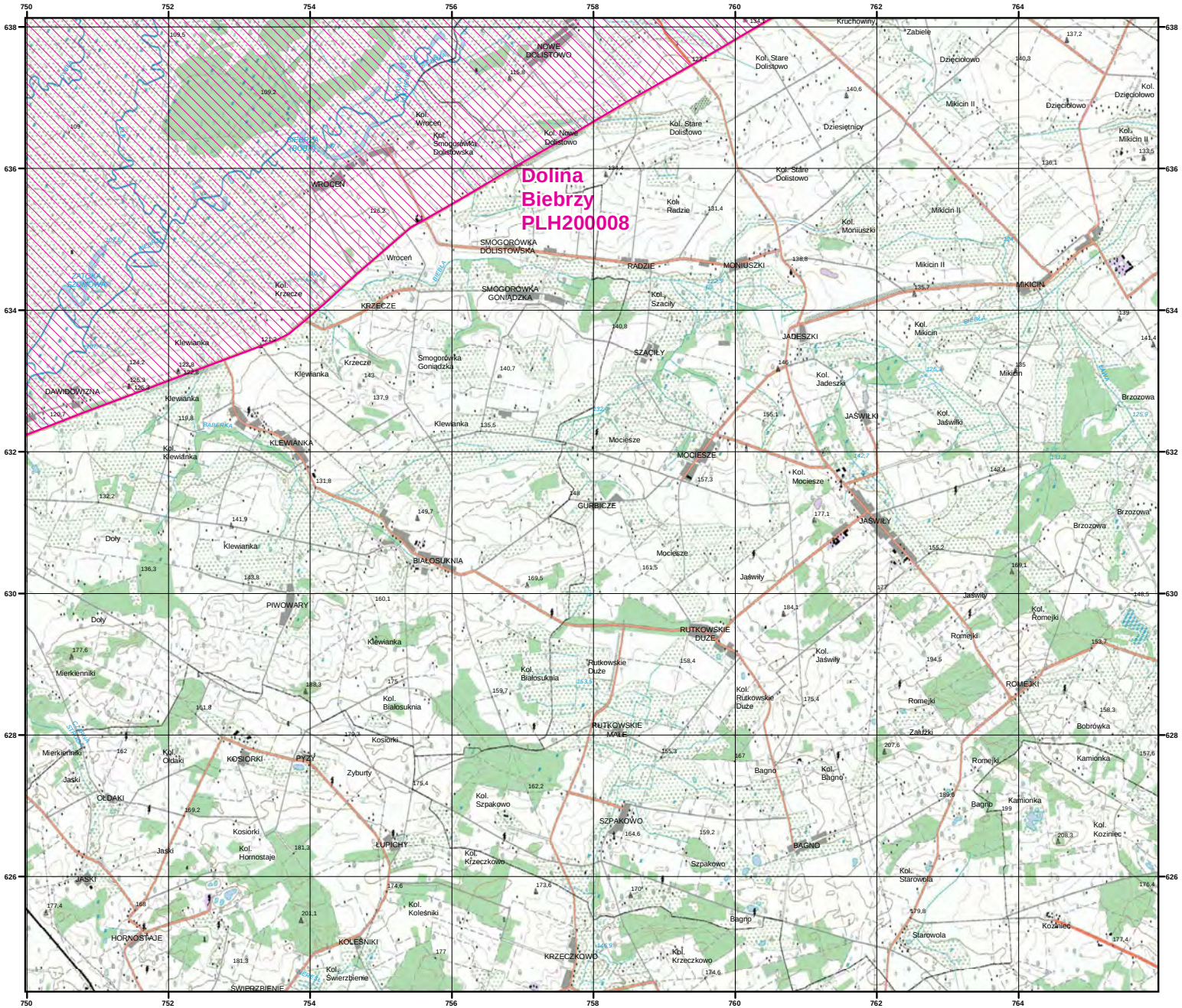

MAPA SPECJALNEGO OBSZARU OCHRONY SIEDLISK

DOLINA BIEBRZY

PLH200008

arkusz 10/15

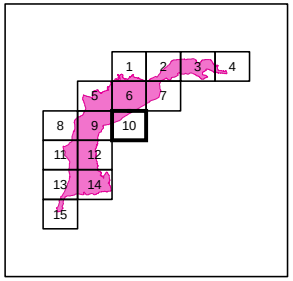

0 0,5 1 2 3 km

specjalny obszar ochrony siedlisk

Układ współrzędnych płaskich prostokątnych: PL-1992

NATURA 2000

GENERALNA DYREKCJA OCHRONY ŚRODOWISKA

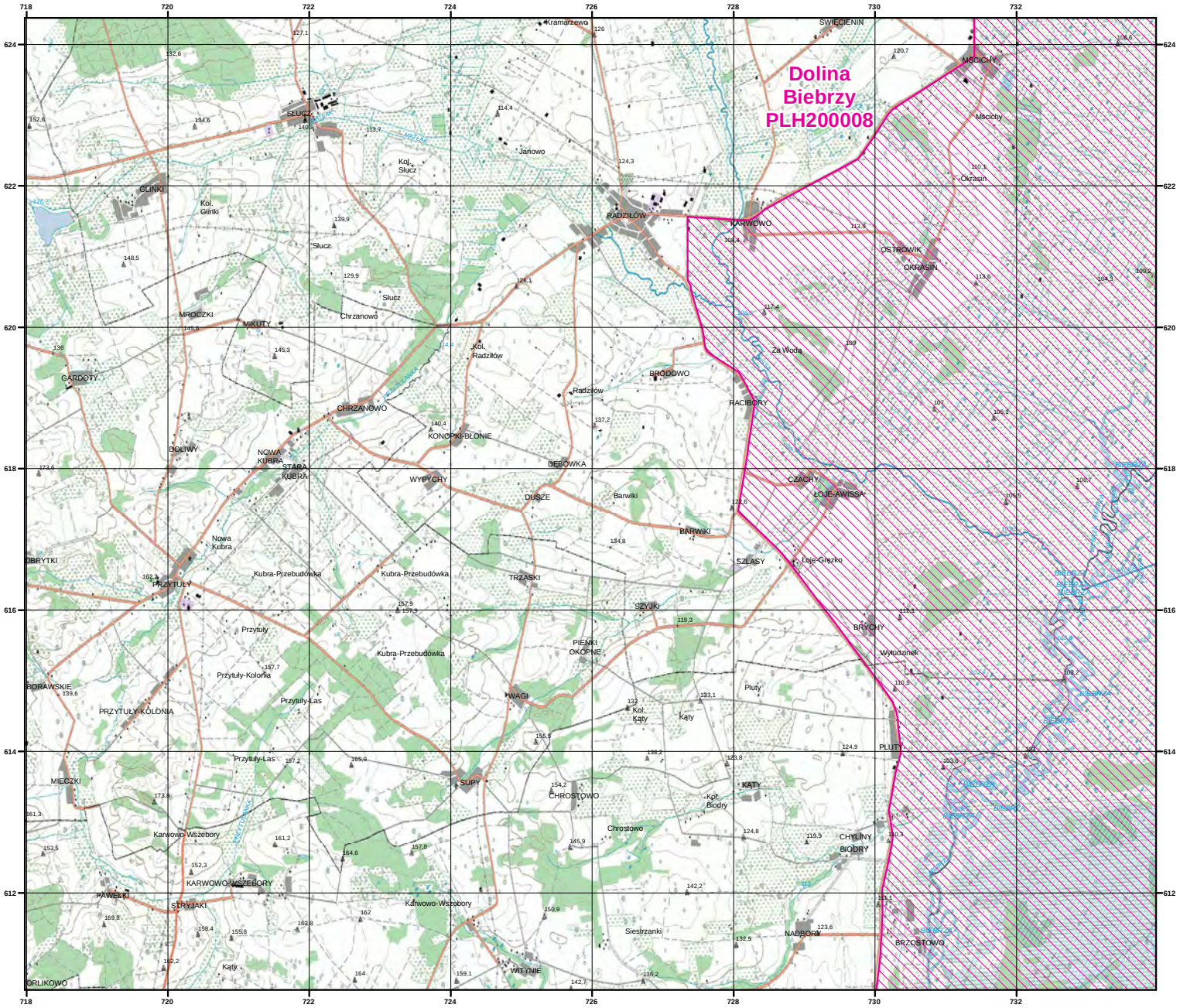

MAPA
SPECJALNEGO
OBSZARU
OCHRONY SIEDLISK

DOLINA BIEBRZY

PLH200008

arkusz 11/15

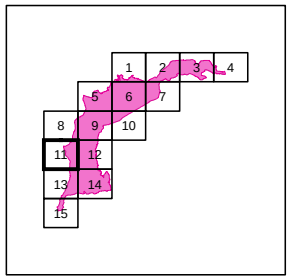

0 0,5 1 2 3 km

specjalny obszar ochrony siedlisk

Układ współrzędnych płaskich prostokątnych: PL-1992

NATURA 2000

GENERALNA DYREKCJA OCHRONY ŚRODOWISKA

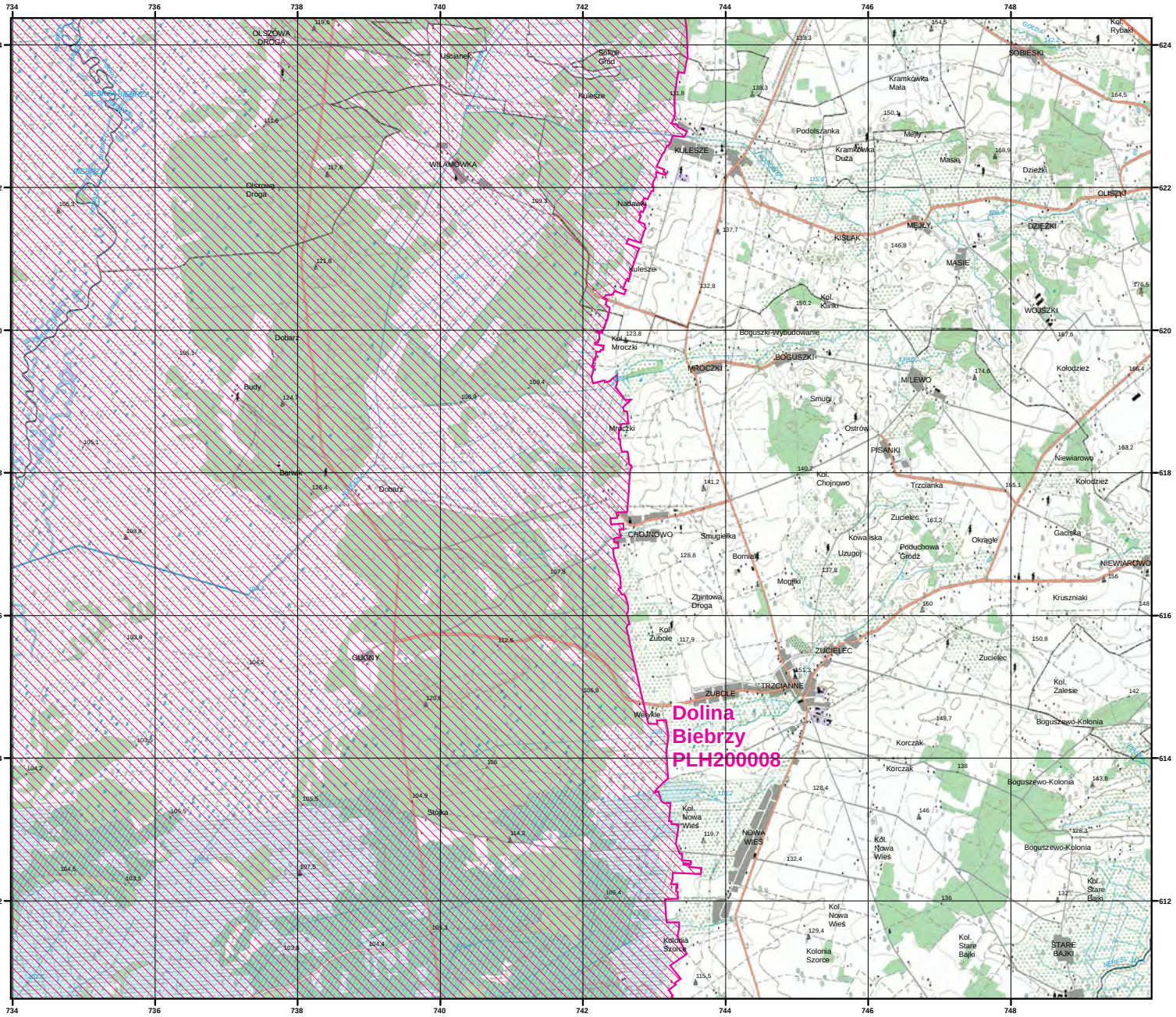

MAPA
SPECJALNEGO
OBSZARU
OCHRONY SIEDLISK

DOLINA BIEBRZY

PLH200008

arkusz 12/15

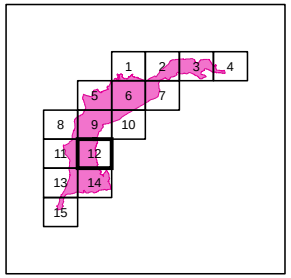

0 0,5 1 2 3 km

specjalny obszar ochrony siedlisk

Układ współrzędnych płaskich prostokątnych: PL-1992

NATURA 2000

GENERALNA DYREKCJA OCHRONY ŚRODOWISKA

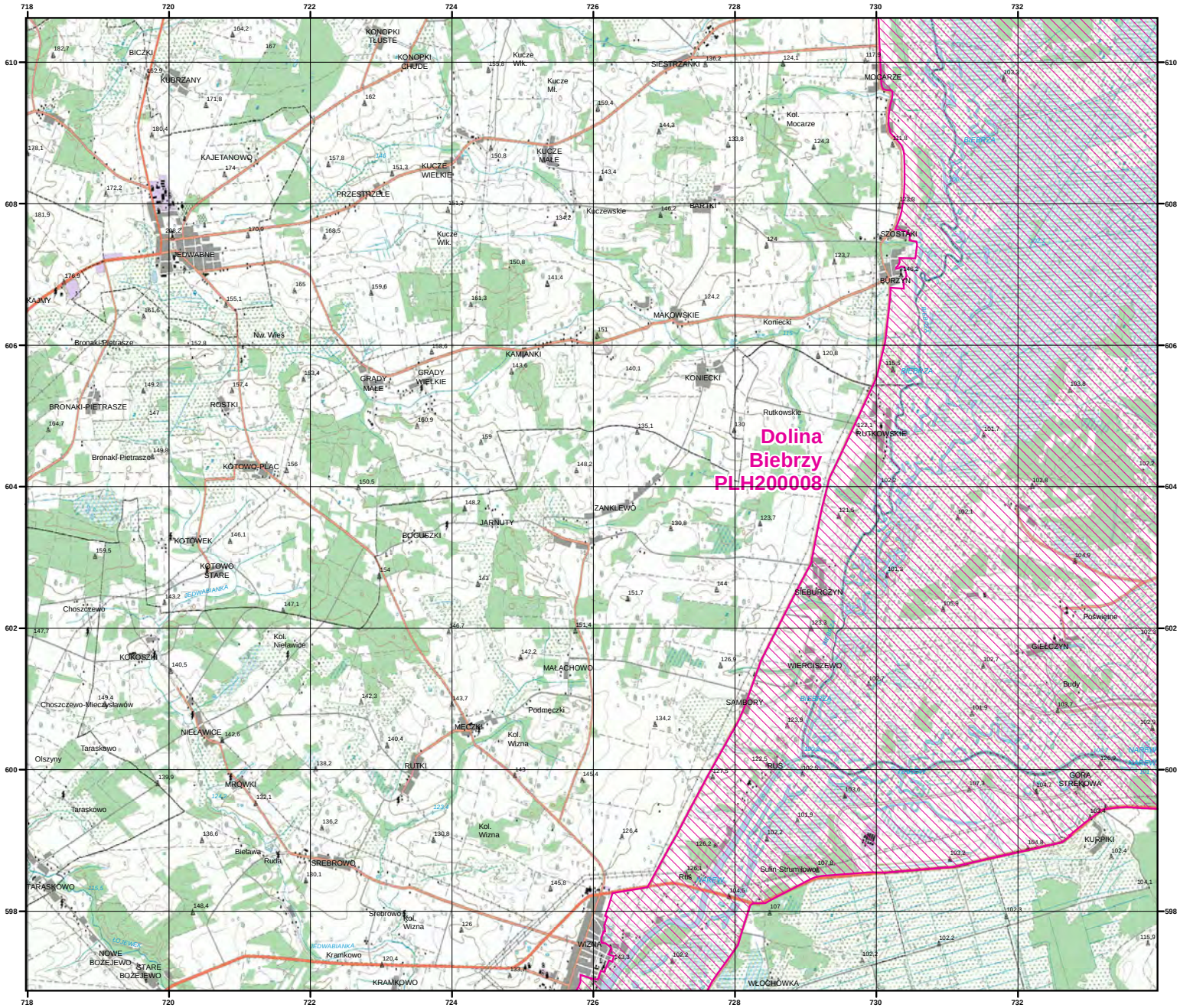

MAPA
SPECJALNEGO
OBSZARU
OCHRONY SIEDLISK

DOLINA BIEBRZY

PLH200008

arkusz 13/15

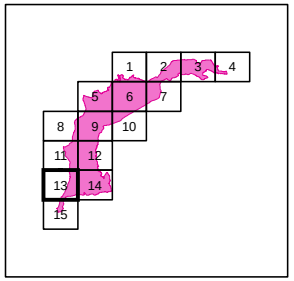

0 0,5 1 2 3 km

specjalny obszar ochrony siedlisk

Układ współrzędnych płaskich prostokątnych: PL-1992

NATURA 2000

GENERALNA DYREKCJA OCHRONY ŚRODOWISKA

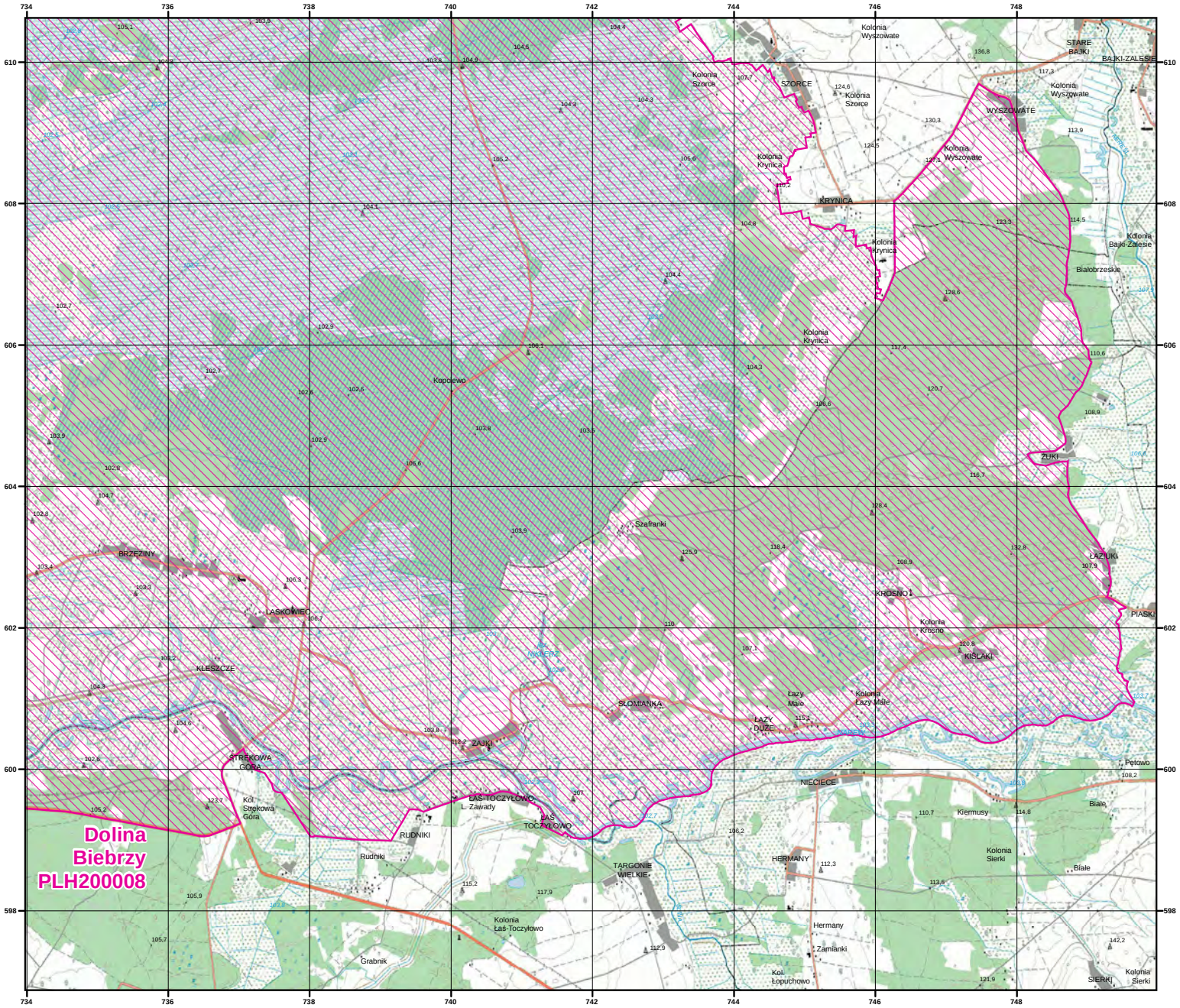

MAPA SPECJALNEGO OBSZARU OCHRONY SIEDLISK

DOLINA BIEBRZY

PLH200008

arkusz 14/15

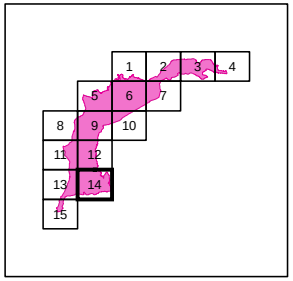

0 0,5 1 2 3 km

specjalny obszar ochrony siedlisk

Układ współrzędnych płaskich prostokątnych: PL-1992

NATURA 2000

GENERALNA DYREKCJA OCHRONY ŚRODOWISKA

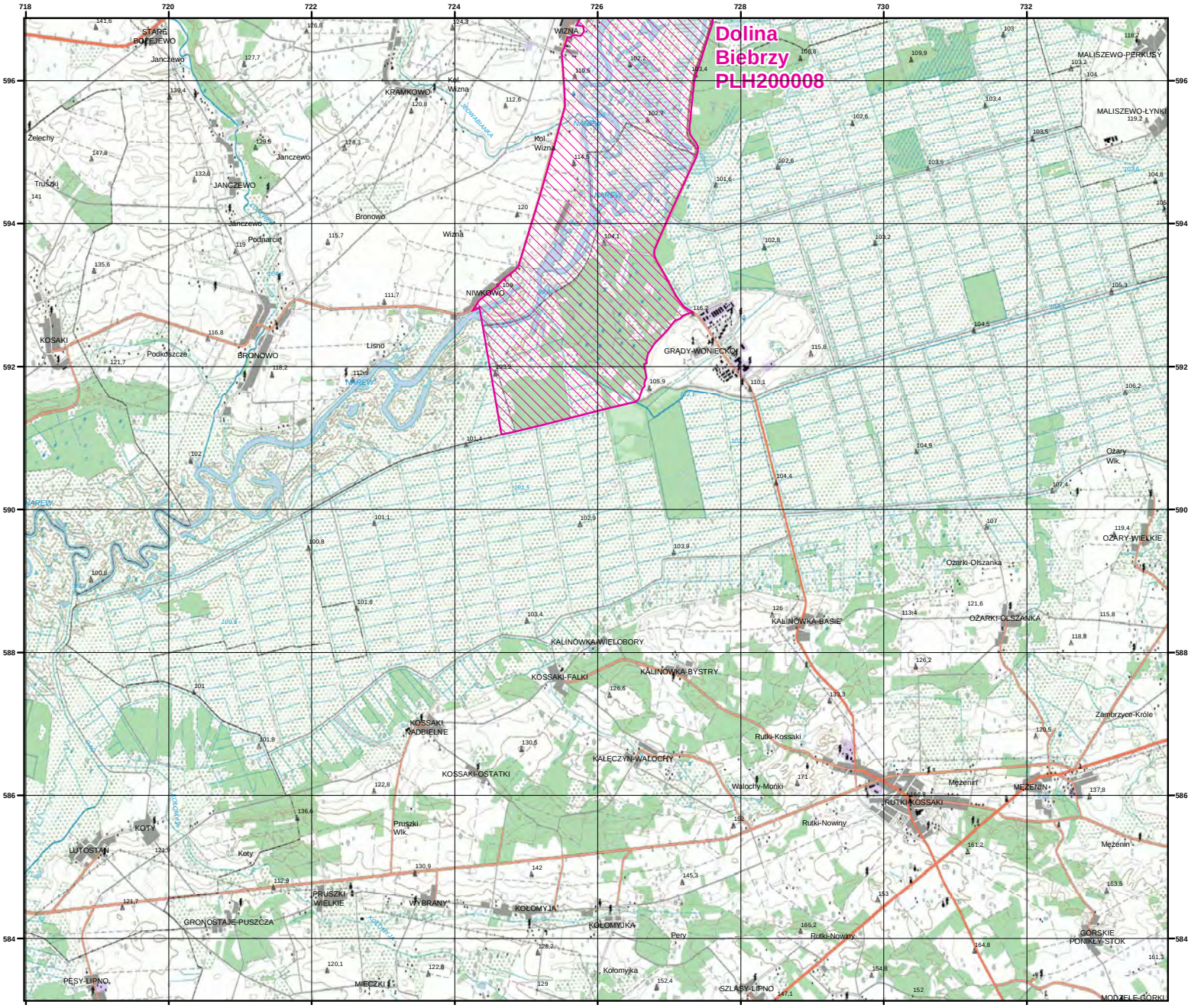

MAPA
SPECJALNEGO
OBSZARU
OCHRONY SIEDLISK

DOLINA BIEBRZY

PLH200008

arkusz 15/15

specjalny obszar ochrony siedlisk

Układ współrzędnych płaskich prostokątnych: PL-1992